



**КОМИТЕТ ИМУЩЕСТВЕННЫХ ОТНОШЕНИЙ
АДМИНИСТРАЦИИ ПЕРМСКОГО МУНИЦИПАЛЬНОГО ОКРУГА**

РЕШЕНИЕ
о размещении объектов № 2137

Пермский край
Пермский округ

30.08.2023

Комитет имущественных отношений администрации Пермского муниципального округа разрешает Акционерному обществу «Газпром газораспределение Пермь» (ИНН 5902183841, ОГРН 1025900512670, почтовый адрес: 614000, г. Пермь, ул. Петропавловская, 43)

размещение объекта «Газопровод давлением до 1.2 Мпа, для размещения которого не требуется разрешения на строительство»

на землях муниципальной собственности и государственная собственность на которые не разграничена

на срок 1 год с 30.08.2023г. по 29.08.2024г.

Местоположение: Пермский край, м.о. Пермский, п. Сылва, ул. Ключевая, к дому 58

Приложение: схема предполагаемых к использованию земель или части земельного участка.

Особые условия использования:

- 1) При установке газопровода учесть параметры ширины проезда улично-дорожной сети, во избежание сужения полосы отвода дороги.
- 2) При условии получения разрешения на производство земляных работ.

Председатель комитета
имущественных отношений



(подпись, печать)

Е.А. Демидова

Схема предполагаемых к использованию земель или части земельного участка

Объект: Газопровод давлением до 1,2 Мпа, для размещения которого не требуется разрешения на строительство


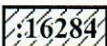



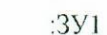

Местоположение: расположенных по адресу: Пермский край, м.о. Пермский, п. Сылва, ул. Ключевая, к дому 58

Площадь земель или части земельного участка, кв.м.: 470

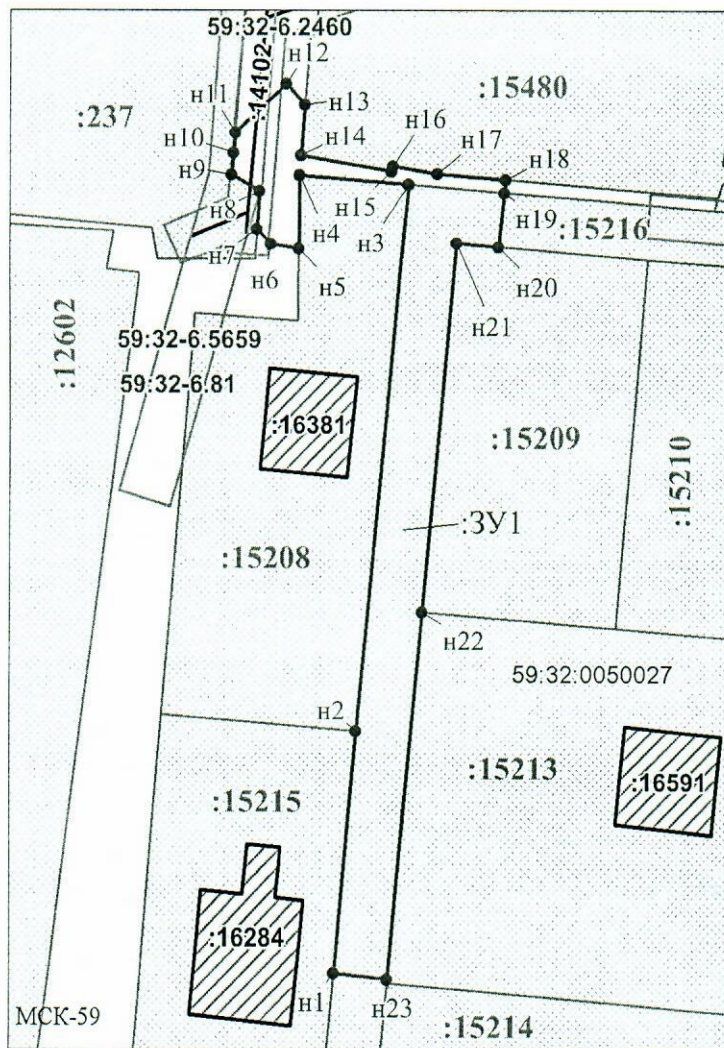
Категория земель: земли населенных пунктов

Вид разрешенного использования: -

Условные обозначения:

-  :15215 - границы и номер земельного участка, сведения о которых внесены в ЕГРН
-  :16284 - границы и номер объекта капитального строительства, сведения о которых внесены в ЕГРН
-  - граница кадастрового квартала
-  - предполагаемый участок земель, на которых планируется размещение объекта
-  59:32-6.81 - зоны с особыми условиями использования территории, сведения о которых внесены в ЕГРН
-  :ЗУ1 - обозначение запрашиваемого земельного участка
-  н1 - характерная точка границ земель или части земельного участка

59:32:0050027 - номер кадастрового квартала



Масштаб 1:700

/ Офишкина И.В.

Заявитель:

МП

(подпись, расшифровка подписи)

(для юридических лиц

и индивидуальных предпринимателей)

Каталог координат, м

№ точки границы	X	Y
н1	520487.61	2262344.77
н2	520509.18	2262346.80
н3	520558.96	2262351.53
н4	520559.78	2262341.53
н5	520553.09	2262341.45
н6	520553.50	2262338.83
н7	520554.87	2262337.56
н8	520558.37	2262337.79
н9	520559.87	2262335.20
н10	520561.91	2262335.37
н11	520563.74	2262335.52
н12	520568.14	2262340.27
н13	520566.27	2262342.01
н14	520561.63	2262341.67
н15	520560.19	2262350.02
н16	520560.63	2262350.10
н17	520559.92	2262354.23
н18	520559.41	2262360.48
н19	520558.23	2262360.36
н20	520553.24	2262359.86
н21	520553.57	2262356.02
н22	520520.05	2262352.85
н23	520487.08	2262349.73
н1	520487.61	2262344.77

Описание границ смежных землепользователей:

- От точки н1 до точки н2 - земельный участок с кадастровым номером 59:32:0050027:15215
- От точки н2 до точки н5 - земельный участок с кадастровым номером 59:32:0050027:15208
- От точки н5 до точки н7 - земли общего пользования
- От точки н7 до точки н11 - земельный участок с кадастровым номером 59:32:0050027:237
- От точки н11 до точки н13 - земли общего пользования
- От точки н13 до точки н18 - земельный участок с кадастровым номером 59:32:0050027:15480
- От точки н18 до точки н19 - земли общего пользования
- От точки н19 до точки н20 - земельный участок с кадастровым номером 59:32:0050027:15216
- От точки н20 до точки н22 - земельный участок с кадастровым номером 59:32:0050027:15209
- От точки н22 до точки н23 - земельный участок с кадастровым номером 59:32:0050027:15213
- От точки н23 до точки н1 - земельный участок с кадастровым номером 59:32:0050027:15216